


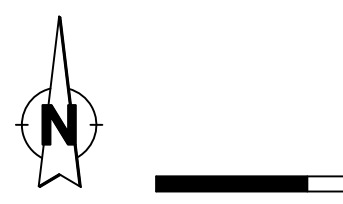
Stand: 17.10.2022



Gemeinde Nordrach
Ortenaukreis

Bebauungsplan
"Ehemaliges Sägewerk Spitzmüller"

Geländeschnitt 4+5



M 1:200

0 4 8 12

Lagesystem: GK UTM Stand Kataster: 2020

Höhensystem (HST): 130 (DHHN12) 160 (DHHN92) 170 (DHHN2016) Stand Umlegung:

Bestandvermessung:

Projekt: 2021/318

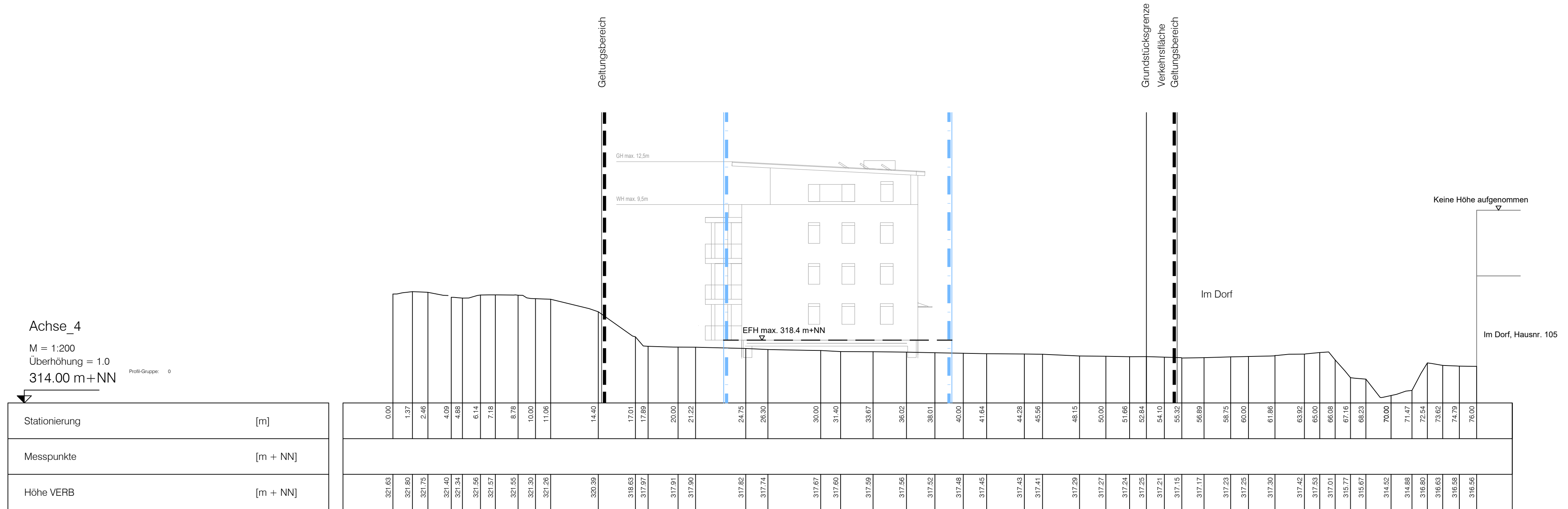
Bearbeiter: Kernler

Gez.: Moser

Datum:



Poststraße 1 • 77886 Lauf • Tel. 07841 703-0 • Fax -80
Marlener Straße 4 • 77656 Offenburg • Tel. 0781 990779-0 • Fax -29
Tullastraße 5a • 79331 Teningen • Tel. 07641 95869-0 • Fax -29



Achse_4
M = 1:200
Überhöhung = 1.0
314.00 m+NN

Achse_5
M = 1:200
Überhöhung = 1.0
313.00 m+NN



Achse_5
M = 1:200
Überhöhung = 1.0
313.00 m+NN